










Dorfbrunnen Conters i.P. / GR

Conters i.P.	Dorfbrunnen Platz, Conters: Stud aus einzementierten, lokalen Quelltuff-Quadern, zum Teil Schneckenabdrücke erkennbar.	
---------------------	--	---

Brunnen	errichtet	Becken	Brunnenstock, Figur	Bemerkungen	Foto
Alte Dorfstrasse / Bündti	1912, Jahrzahl am Trog	Beton	gemauert mit lokalen Quelltuff	Becken und Sudelbecken	
Platz	1931, Jahrzahl am Trog	Beton	gemauert mit lokalen Quelltuff	Becken und zwei seitliche Sudelbecken; Wasseranalyse	
Alte Dorfstrasse / Cafridaweg	o.J.	Beton	Beton	Becken und zwei seitliche Sudelbecken	
Reformierte Kirche	o.J.	Abdeckung aus grünem Gneis, Platten von Cassana-schiefer	Abdeckung aus grünem Gneis, Platten von Cassana-schiefer	--	
Casa Grischina / Alte Dorfstr. 29	o.J.	Beton	--	gedeckter Stallbrunnen	
Brunnen - Posthaltestelle	1912, Jahrzahl am Trog	Beton	gemauert mit lokalen Flysch-Kalken	Becken und Sudelbecken; Wasseranalyse	

Dorfbrunnen Conters i.P. / GR

Brunnen - Cresta	o.J.	Holz	Holz	lokale Quelle aus dem Quellgebiet Brunnen	
Brunnen - Cresta	o.J.	Holz	Holz	lokale Quelle aus dem Quellgebiet Brunnen	
Erfasste Brunnen in Conters: 8 Brunnen auf 235 Einwohner [1 Brunnen pro 29 Einwohner]					

Böhm, 2022